Comune di Atena Lucana
Provincia di Salerno
PUC
Piano Urbanistico Comunale - PRELIMINARE DI PIANO
Ufficio di Piano
Ing. Gianni Gallo
RUP
Ing. Gianni Gallo
Sindaco
Luigi Vernazza
Gruppo scientifico
Università degli Studi di Napoli "Federico II"
Prof. Arch. Francesco Domenico Moccia
Prof.ssa Arch. Pasquale Coppola
Prof. Arch. Luca Ianniello
Prof. Arch. Antonio Pagano
Prof. Antonio Arena
Elaborato
L.1
Pianificazione concertinata - PTR
Data
Febbraio 2019

0 5 10 20 30 40 50
1:600.000

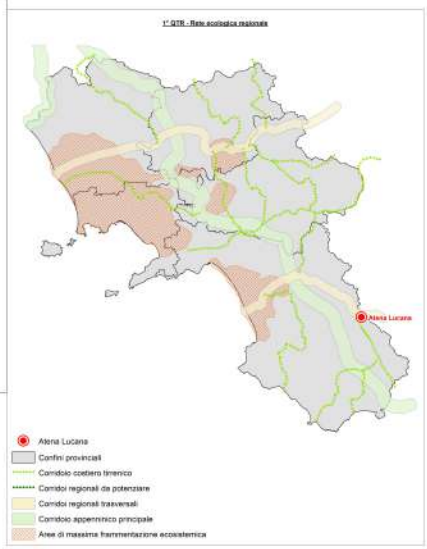
1° QTR - Rete ecologica regionale
Atena Lucana
Atena Lucana
Confini provinciali
Corridoio costiero tirrenico
Corridoi regionali da potenziare
Corridoi regionali trasversali
Corridoio appenninico principale
Aree di massima frammentazione ecosistemica

1° QTR - Rete infrastrutturale
Atena Lucana
Atena Lucana
Confini provinciali
Arterie stradali principali
Rete autostradale
Viabilità primaria
Linee AV/AC previste
Rete Ferroviaria di progetto
Rete ferroviaria attuale
Aeroporti

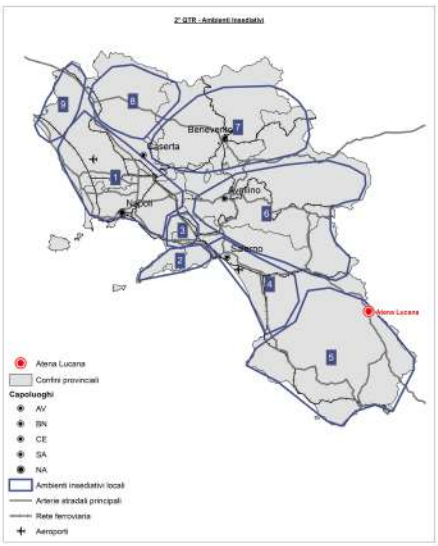
2° QTR - Ambienti insediativi
Benevento
Caserta
Avellino
Napoli
Salerno
Atena Lucana
Atena Lucana
Confini provinciali
Capoluoghi
AV
BN
CE
SA
NA
Ambienti insediativi locali
Arterie stradali principali
Rete ferroviaria
Aeroporti

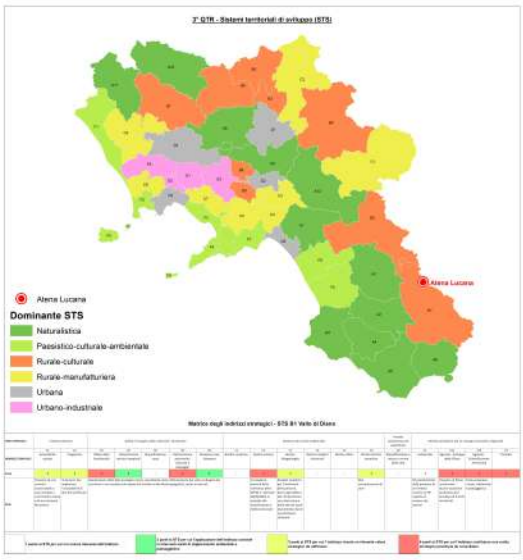
3° QTR - Sistemi territoriali di sviluppo (STS)
Atena Lucana
Atena Lucana
Dominante STS
Naturalistica
Paesistico-culturale-ambientale
Rurale-culturale
Rurale-manufatturiera
Urbana
Urbano-industriale
Matrice degli indirizzi strategici - STS 81 Valle di Diana

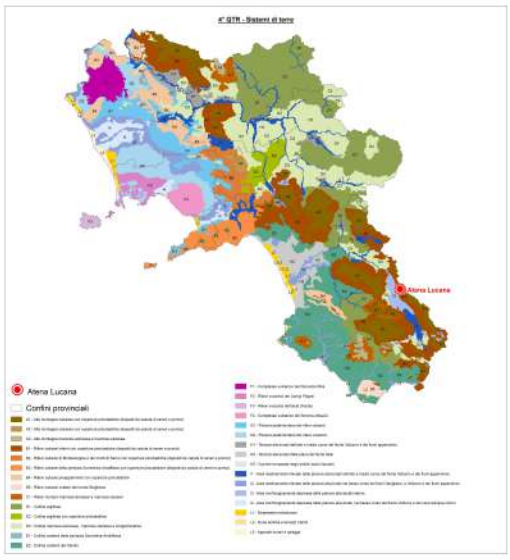
4° QTR - Sistemi di terre
Atena Lucana
Atena Lucana
Confini provinciali

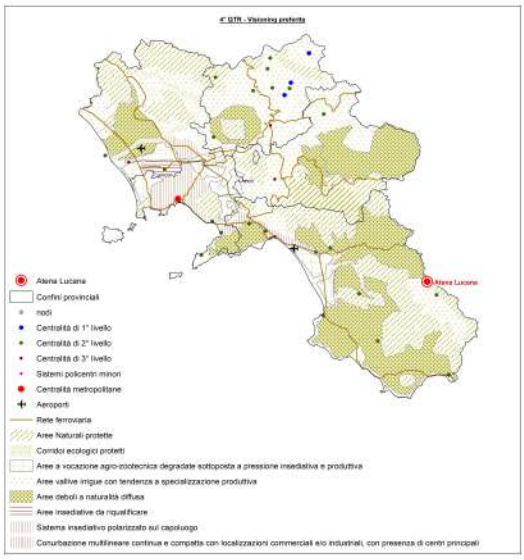
4° QTR - Visioning protetta
Atena Lucana
Atena Lucana
Confini provinciali
nodi
Centralità di 1° livello
Centralità di 2° livello
Centralità di 3° livello
Sistemi policentri minori
Centralità metropolitane
Aeroporti
Rete ferroviaria
Aree Naturali protette
Corridoi ecologici protetti
Aree a vocazione agro-ecotecnica degradate sottoposta a pressione insediativa e produttiva
Aree vallive irrigue con tendenza a specializzazione produttiva
Aree deboli a naturalità diffusa
Aree insediative da riqualificare
Sistema insediativo polarizzato sul capoluogo
Conurbazione multilineare continua e compatta con localizzazioni commerciali e/o industriali, con presenza di centri principali